

Фотофіксація та розміщення рекламної конструкції км. 153+982,0



Запроектована рекламна конструкція

				Замовлення: 356 - 08/2025 ЕП		
				Замовник: Сарафин Ігор Васильович		
Зм.	Кіл.	Аркуш	№ док.	Арх. Діп.	Дата	
Виконав		Ю.Клапчук				ЕП Для встановлення зовнішньої реклами над автомобільною дорогою державного значення загального користування Н-10 Стрий-Івано-Франківськ-Чернівці-Мамалига км. 153+982,0; 155+77,0; 157+970,0 в м. Коломия Івано-Франківської області
ФОП		Ю.Клапчук				Фотофіксація та розміщення рекламної конструкції км. 153+982,0
				Стадія	Аркуш	Аркушів
				ЕП	04	12
				ФОП Клапчук Ю.В. м. Коломия		

Схема розміщення рекламної конструкції км. 153+982,0 М 1:500



X = 318450.0000
Y = 5381950.0000


Місце розташування рекламної конструкції

Межа земельної ділянки
для обслуговування
автомобільної дороги
2610600000:01:001:0019

Межа земельної ділянки
для обслуговування
автомобільної дороги

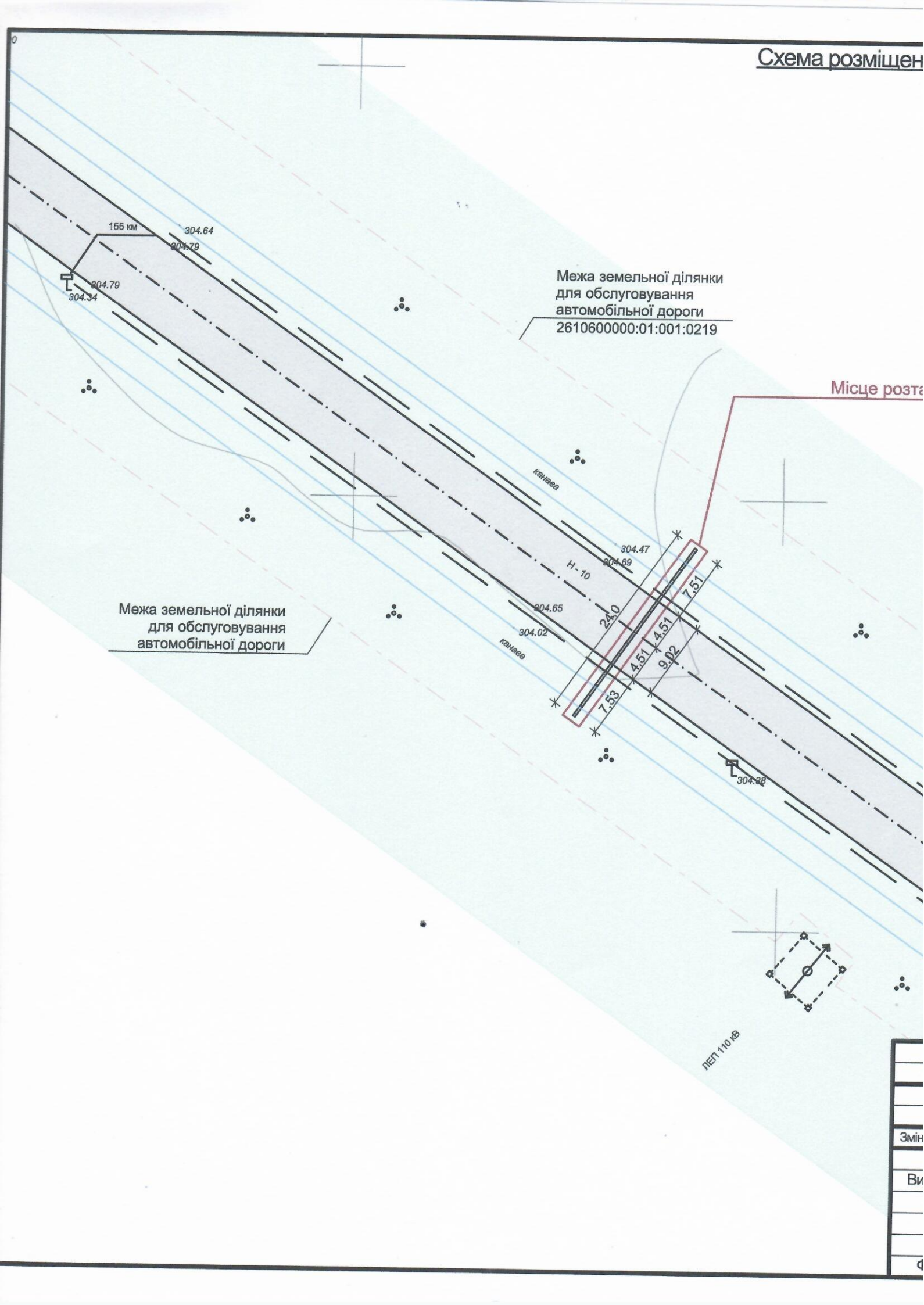
				Замовлення: 356 - 08/2025 ЕП		
				Замовник: Сарафин Ігор Васильович		
Зм.	Кп.	Аркуш	№ док.	Підпис	Дата	
Виконав		Ю.Клапчук				ЕП Для встановлення зовнішньої реклами над автомобільною дорогою державного значення загального користування Н-10 Стрий-Івано-Франківськ-Чернівці-Мамалига км. 153+982,0; 155+77,0; 157+970,0 в м. Коломия Івано-Франківської області
ФОП		Ю.Клапчук				Схема розміщення рекламної конструкції км. 153+982,0
				Стадія		Аркуш
				ЕП		05
						Аркушів
						12
				ФОП Клапчук Ю.В. м. Коломия		

Фотофіксація та розміщення рекламної конструкції км. 155+77,0



Запроектована рекламна конструкція

							Замовлення: 356 - 08/2025 ЕП			
							Замовник: Сарафин Ігор Васильович			
Зм.	Кіл.	Аркуш	№ Док.	Арх. Діп.	Дата		ЕП Для встановлення зовнішньої реклами над автомобільною дорогою державного значення загального користування Н-10 Стрий-Івано-Франківськ-Чернівці-Мамалига км. 153+982,0; 155+77,0; 157+970,0 в м. Коломия Івано-Франківської області	Стадія	Аркуш	Аркушів
Виконав		Ю.Клапчук						ЕП	07	12
ФОП		Ю.Клапчук					Фотофіксація та розміщення рекламної конструкції км. 155+77,0			
							ФОП Клапчук Ю.В. м. Коломия			



Межа земельної ділянки
для обслуговування
автомобільної дороги
2610600000:01:001:0219

Межа земельної ділянки
для обслуговування
автомобільної дороги

Місце розта


ЛЕТ 110 МВ

Змін

Ви

д

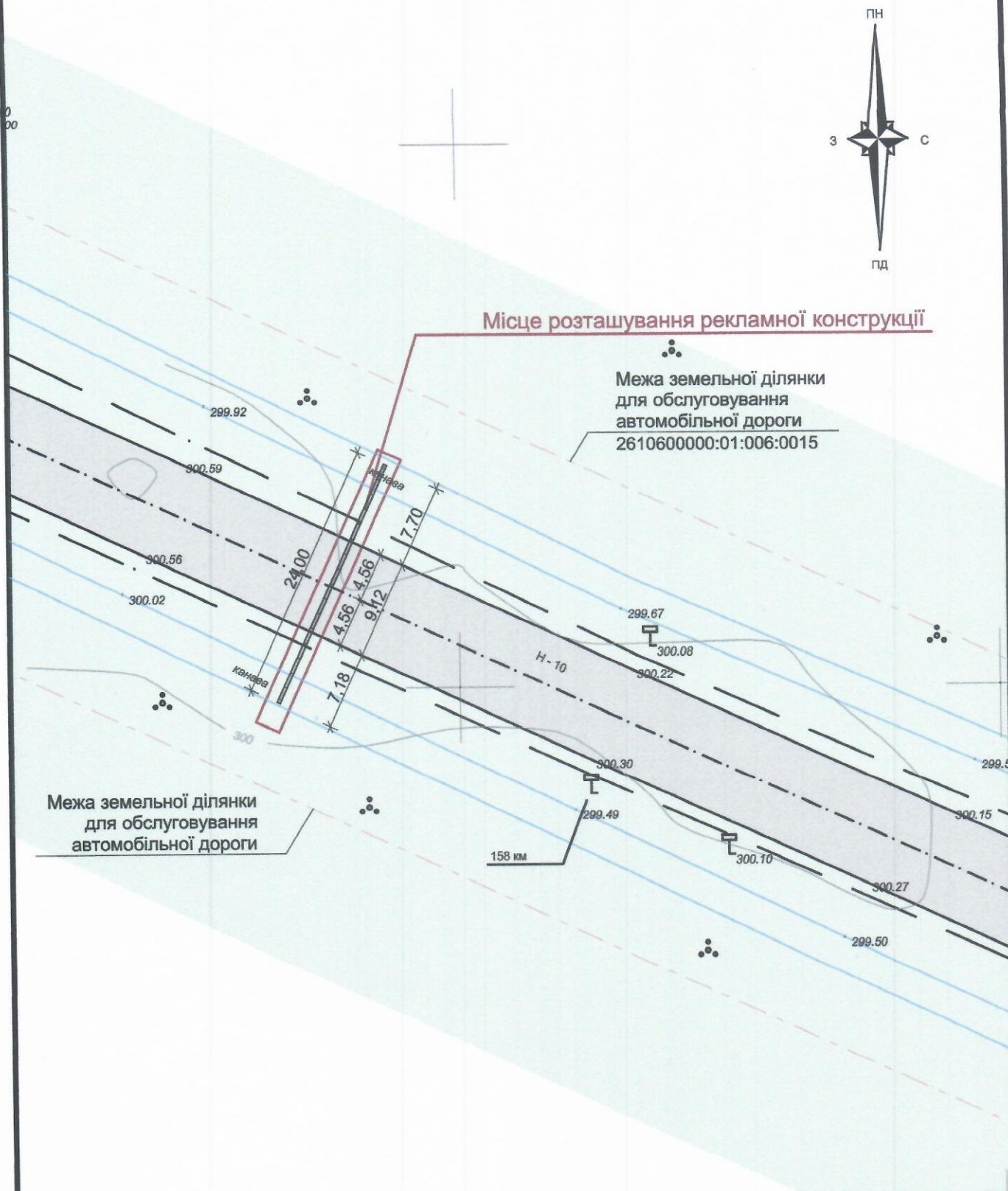
Фотофіксація та розміщення рекламної конструкції км. 157+970,0



Запроектована рекламна конструкція

						Замовлення: 356 - 08/2025 ЕП		
						Замовник: Сарафин Ігор Васильович		
Зм.	Кп.	Аркуш	№Док.	Підп.	Дата	Стадія	Аркуш	Аркушів
Виконав		Ю.Клапчук		Архітектор		ЕП	10	12
						ЕП Для встановлення зовнішньої реклами над автомобільною дорогою державного значення загального користування Н-10 Стрий-Івано-Франківськ-Чернівці-Мамалига км. 153+982,0; 155+77,0; 157+970,0 в м. Коломия Івано-Франківської області		
						ФОП Клапчук Ю.В. м. Коломия		
ФОП		Ю.Клапчук				Фотофіксація та розміщення рекламної конструкції км. 157+970,0		

Схема розміщення рекламної конструкції км. 157+970,0 М 1:500



Замовлення: 356 - 08/2025 ЕП					
Замовник: Сарафин Ігор Васильович					
Зм.	Кп.	Аркуш	№Док.	Підп.	Дата
Виконав		Ю.Клапчук			
ЕП Для встановлення зовнішньої реклами над автомобільною дорогою державного значення загального користування Н-10 Стрий-Івано-Франківськ-Чернівці-Мамалига км. 153+982,0; 155+77,0; 157+970,0 в м. Коломия Івано-Франківської області					
ФОП			Ю.Клапчук		
Схема розміщення рекламної конструкції км. 157+970,0				Стадія	Аркуш
				ЕП	11
				Аркушів	12
				ФОП Клапчук Ю.В. м. Коломия	