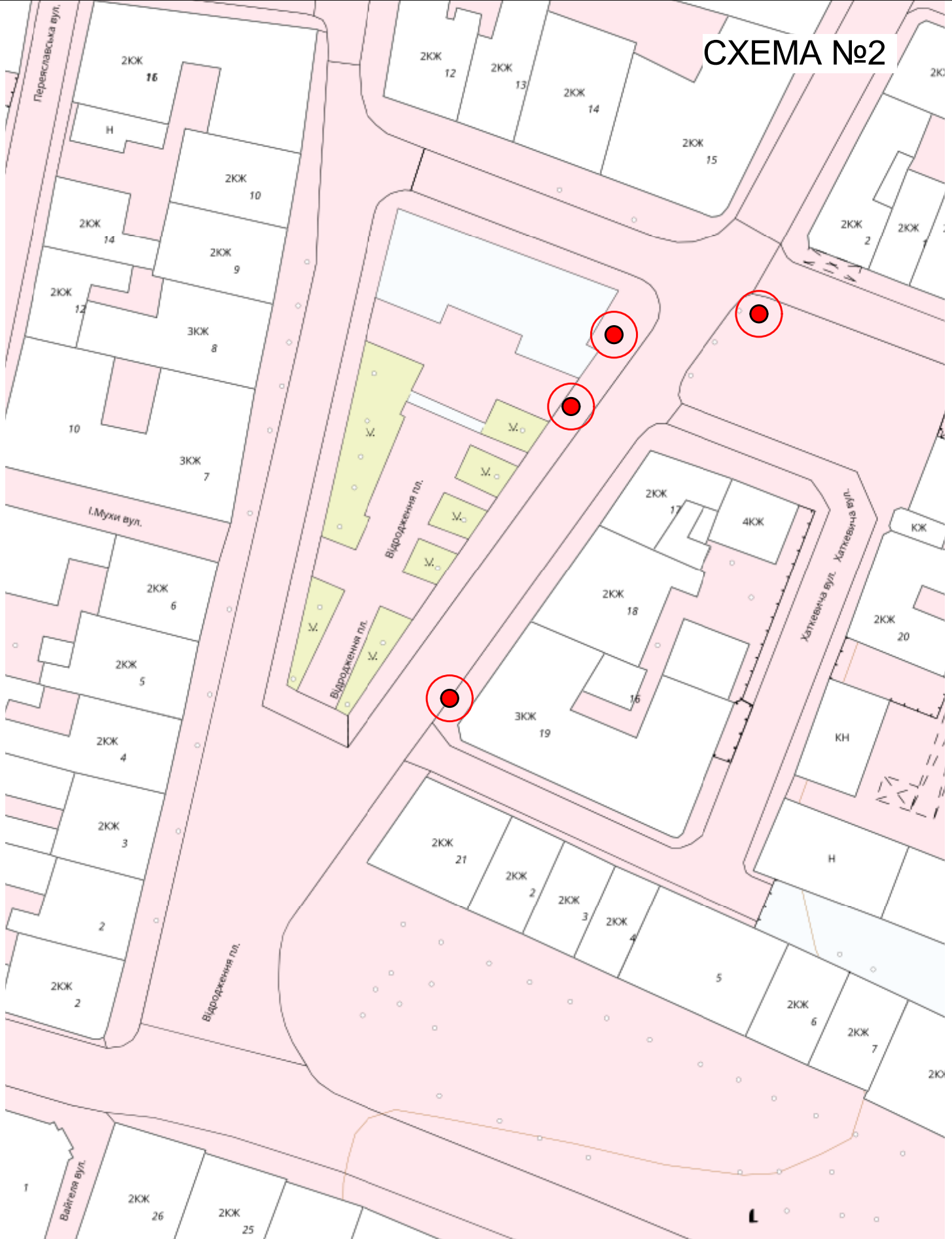


рішення виконавчого комітету
міської ради
від «__». __. 2022 № _____

CXEMA №1

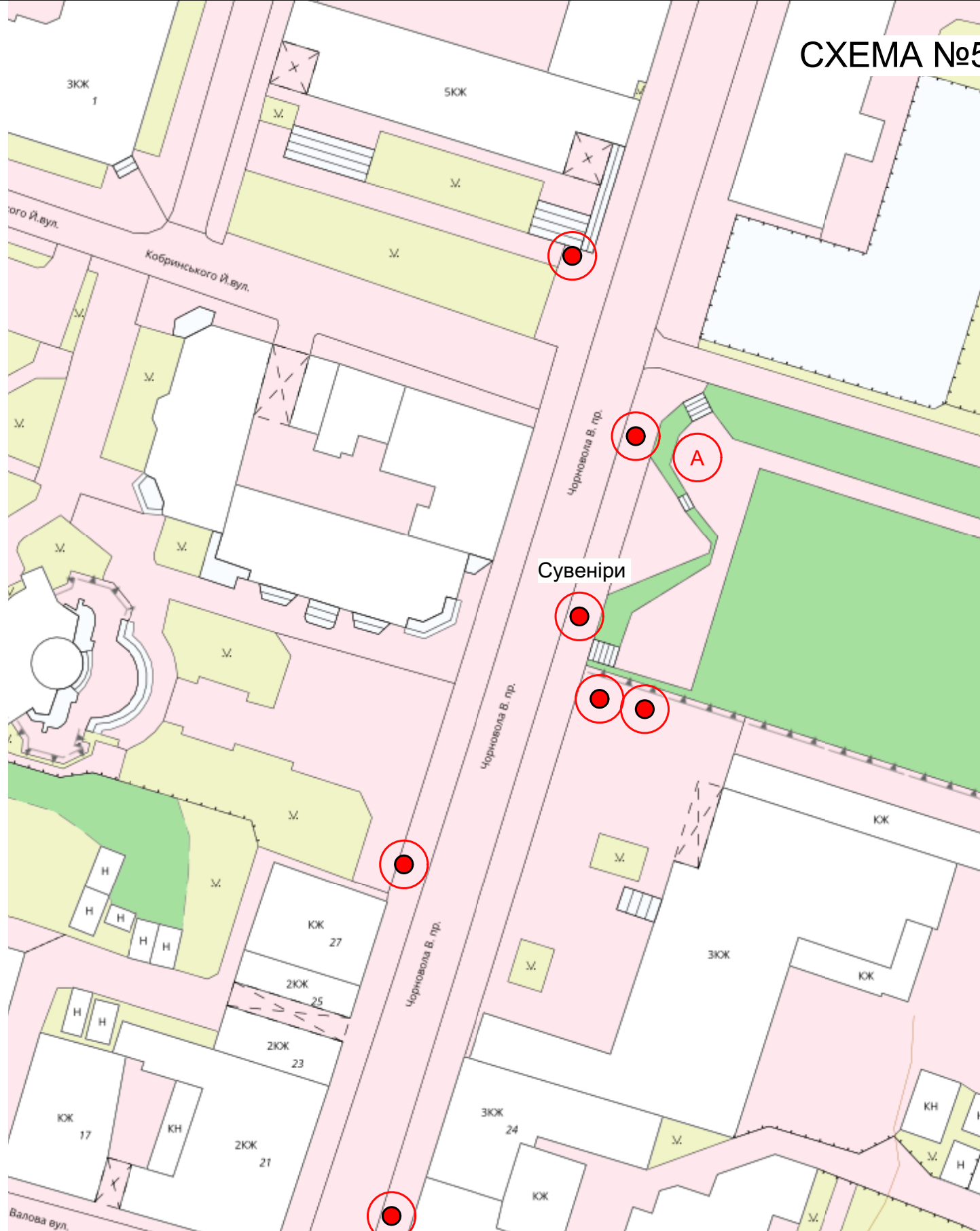


CXEMA №2

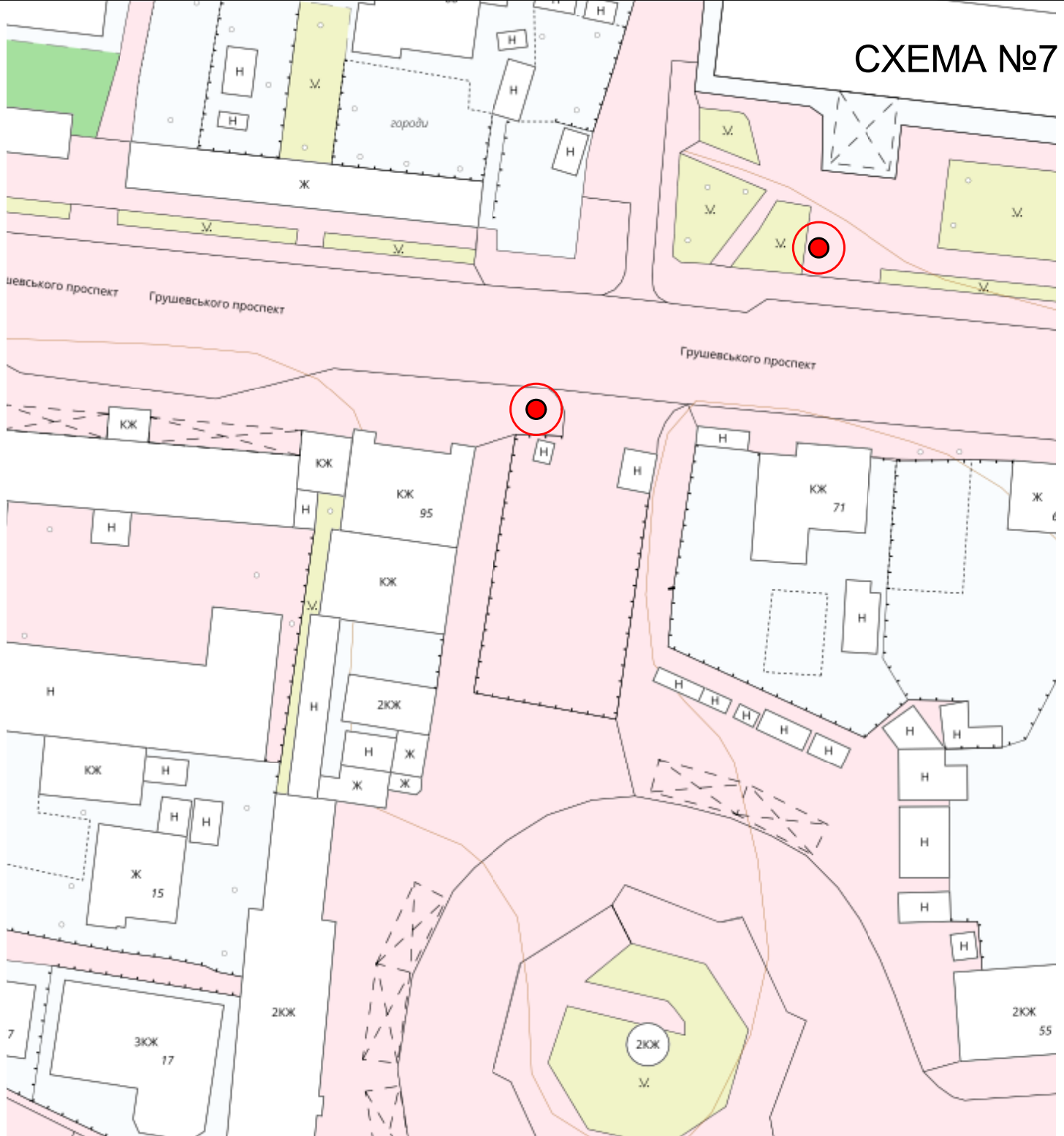


The schematic map illustrates the layout of the 'Rynok' residential complex. Buildings are labeled with codes: 'КН' (Korpusnyi Dom), 'ЮК' (Yuzhnyi Korpus), '2КЖ' (2-komnatnyi korpus), and 'ЮЖ' (Yuzhnyi korpus). The map shows a network of streets, including 'Ринков вул.' (Rynok Street) and 'Гетьмана Мазепи вул.' (Hetman Mazepa Street). Three specific locations are highlighted with red circles: one on Rynok Street near building 7, another on Rynok Street near building 9, and a third on a street branching off to the left near building 17. A hatched area is visible near the top center, and a yellow area is at the bottom center.

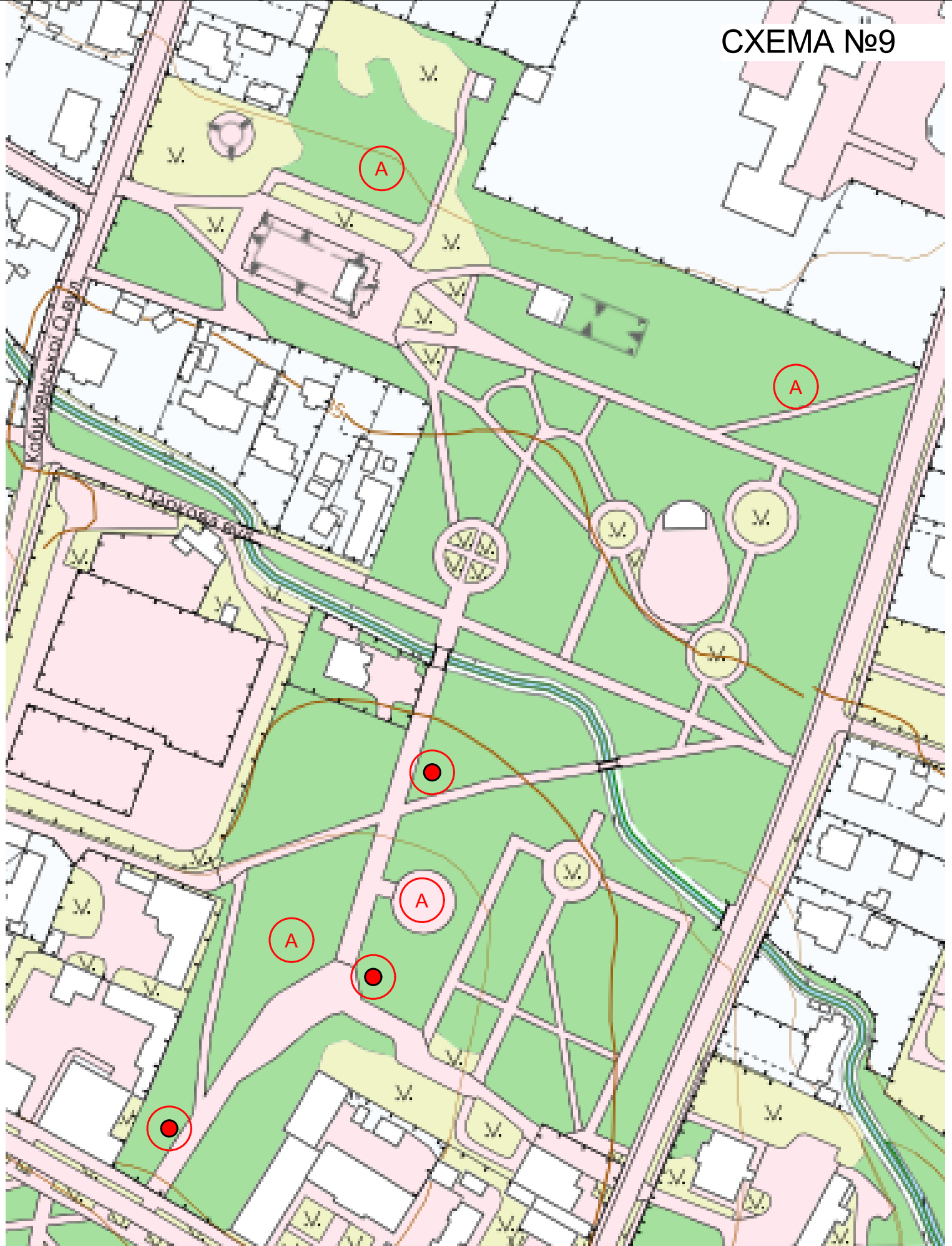


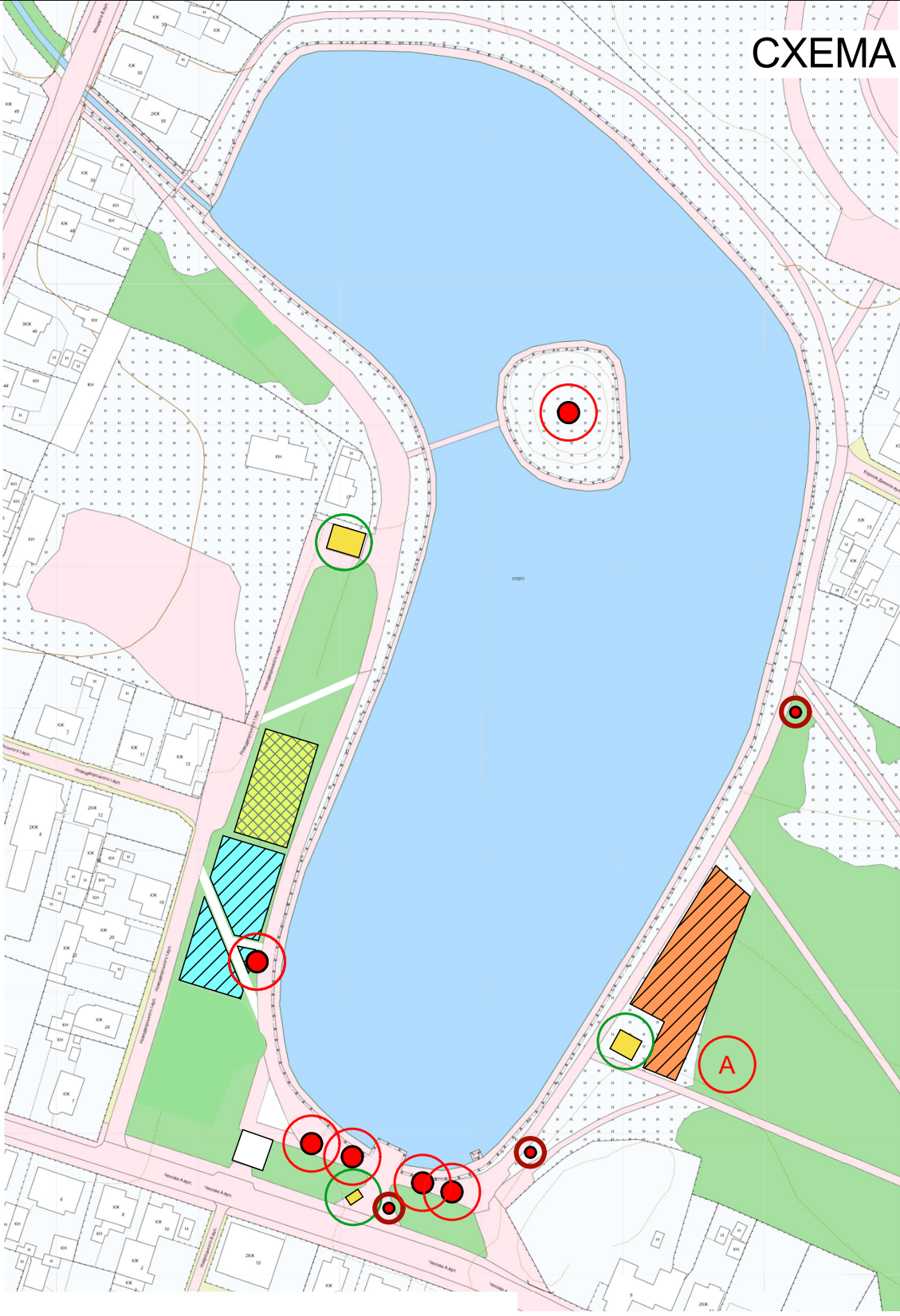







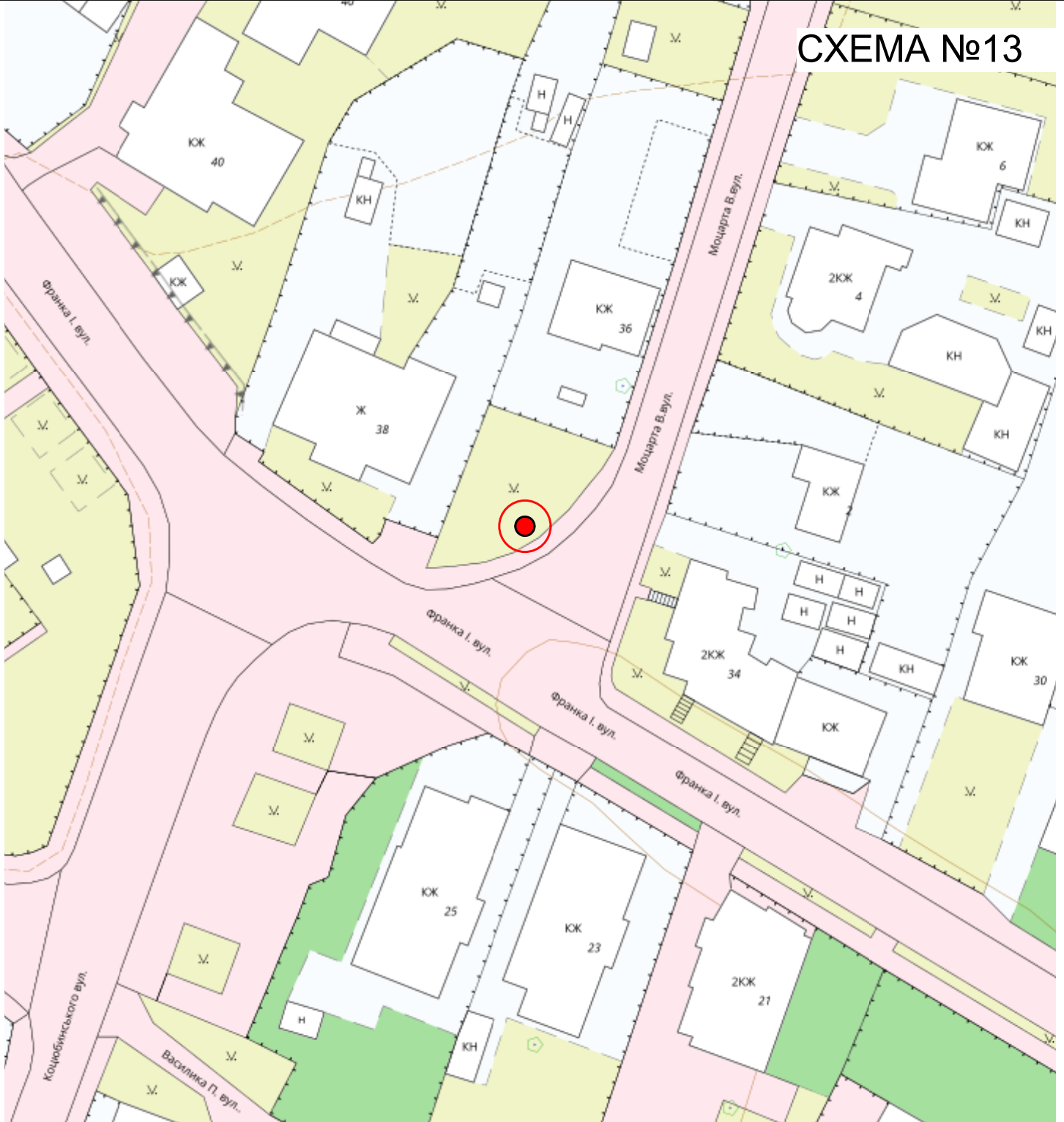




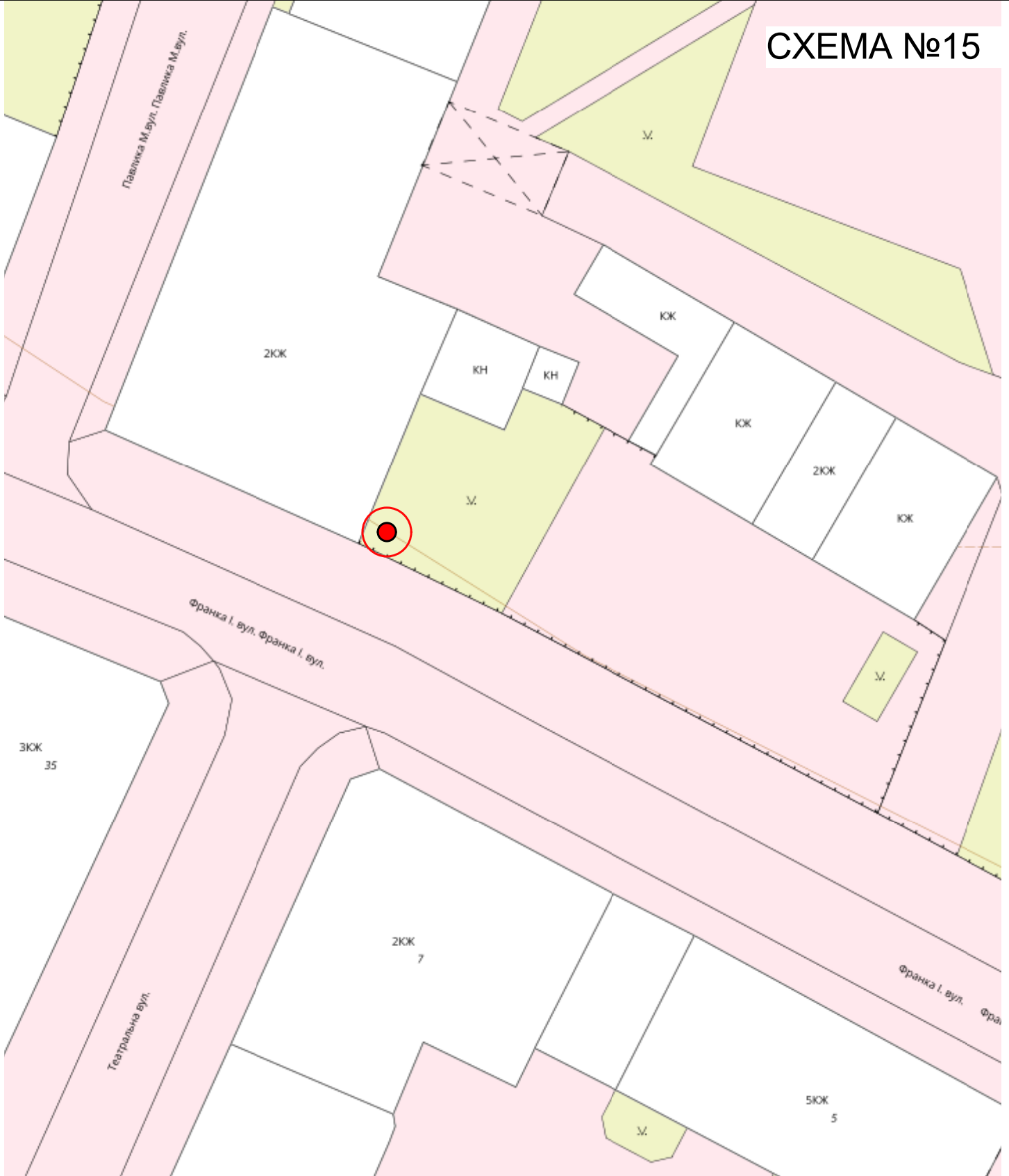


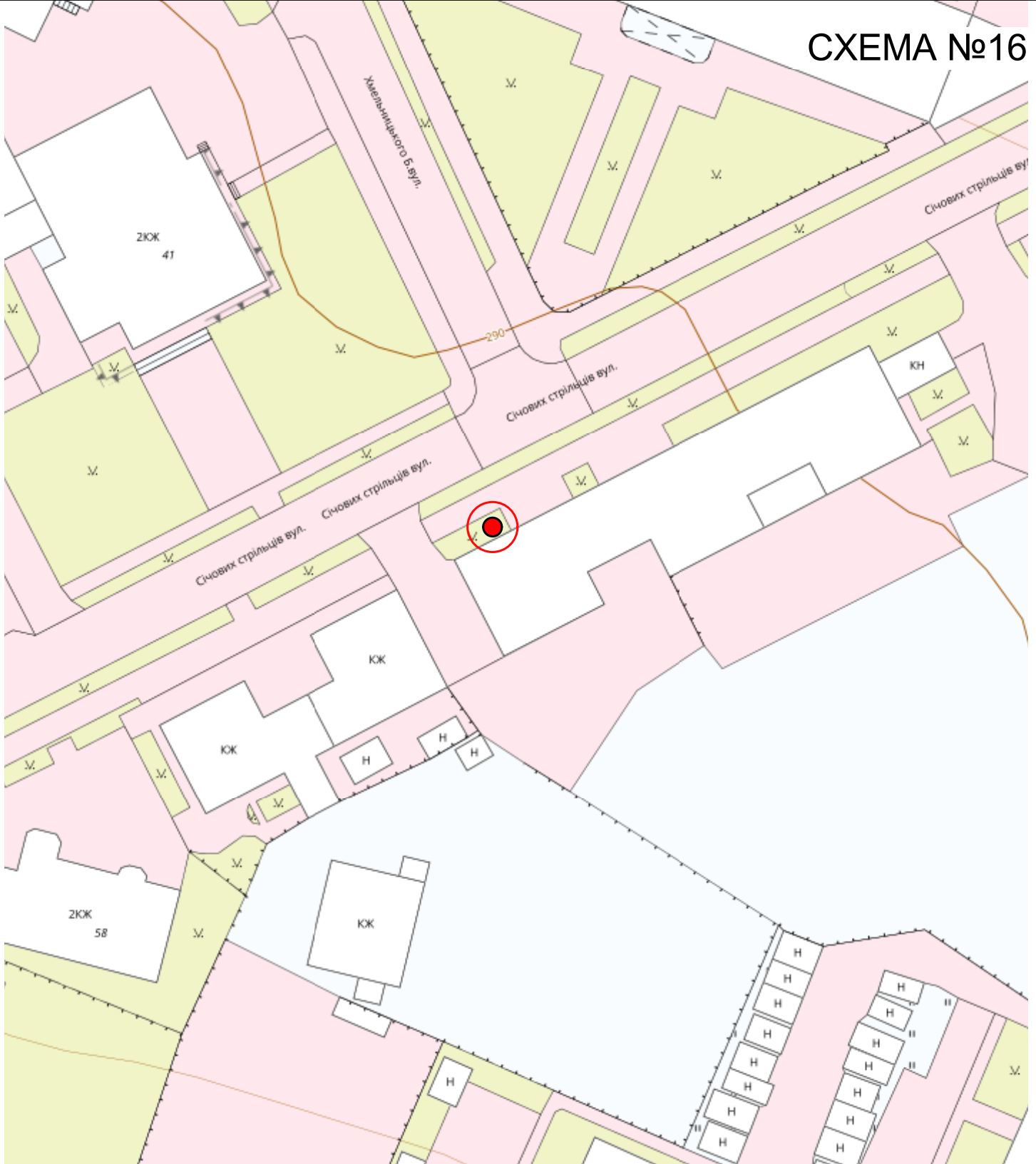
- | | | | |
|---|-----------------------------|--|-------------------------------|
|  | Місця для виносної торгівлі |  | Спортивно-розважальна зона |
|  | Існуючі тимчасові споруди |  | Територія атракціонів |
| | |  | Територія дитячих майданчиків |





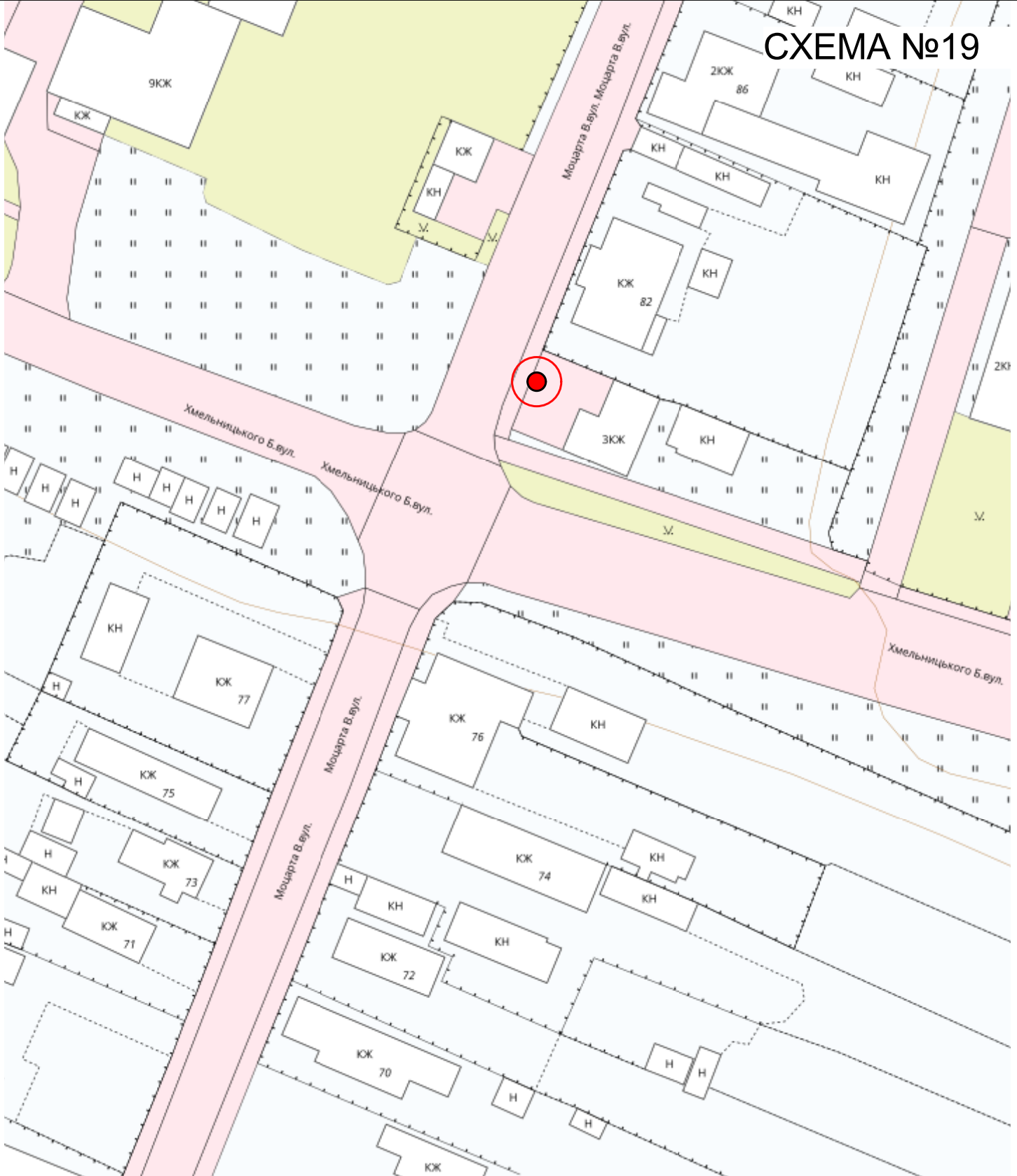












**В.о. начальника
управління містобудування
міської ради**

Андрій ОЛІЙНИК